

Vérmező

Méretarány 1:2500

Helyesbítés:
Fráter Tamás, Kovács Zoltán 2011. november
Vankó Péter 2004-es térképe alapján



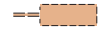












SIRÁLY KUPA V. 2012.11.14.

	C	1,7 km		
1	35	↗		┌
2	34	⊗		
3	31	⊗		
4	32	⊗		↘
5	33	⊗		
6	38	↑		
7	39	↑		
8	47	↑		
9	41	↗		┌
10	42	↗		┌
11	44	⊗		
12	45	⊗		○
13	46	↑		
14	37	↙		
15	51	○		

○ 40 m

0 50 100 m

Jelmagyarázat:

-  Lejtő éle; lejtésirány
-  Aszfalt; sódér; homok
-  Felhagyott burkolt terület
-  Áthatolhatatlan fal
-  Alacsony fal, padsor; pad
-  Áthatolhatatlan kerítés; kapu
-  Áthatolható korlát
-  Szobor; hinta, focikapu
-  Játék, egyéb tárgy; ivókút
-  Épület; tető oszlopokkal
-  Aluljáró; lépcső
-  Nagy jellegfa; jellegfa; kis fa, bokor; fatönc
-  Jól futható erdő; ritka erdő, ligetes; nyílt terület
-  Nehezen futható erdő; leküzdhető bozót; leküzdhetetlen bozót
-  Ültetés, virágágyás; jól látható jelleghatár

