

# **Györffy György kartográfiai munkássága**

**Györffy János – Zentai László**

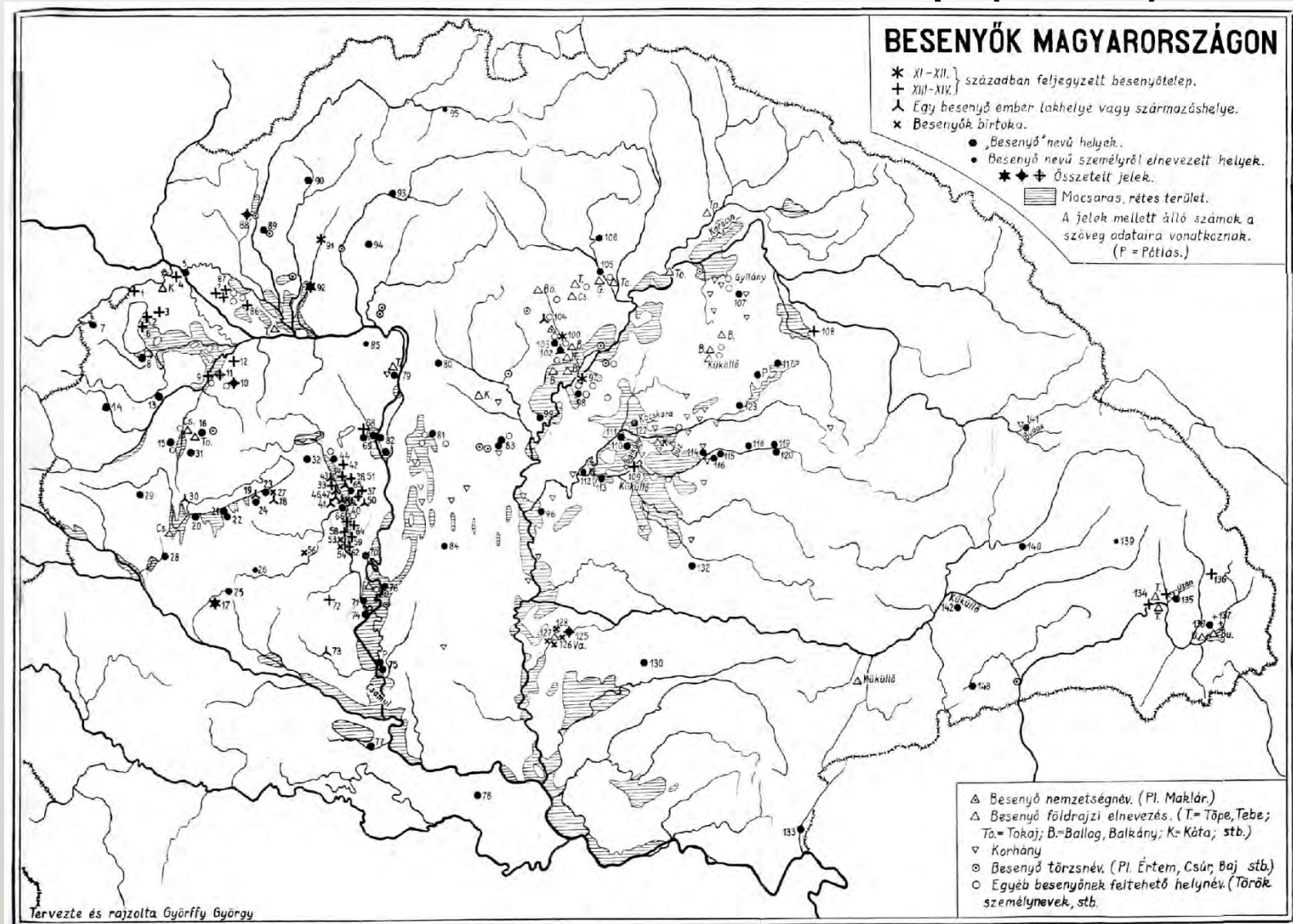
ELTE Térképtudományi és  
Geoinformatikai Intézet

# Györffy György (1917-2000) életútja

- 1939-ben elvégezte az Pázmány Péter Tudományegyetem történelem-földrajz szakát és doktorált.
- 1942-44 katonai szolgálat, karpaszományos őrmesterként dolgozott a Honvéd Térképészeti Intézetben.
- 1945-49 a Néptudományi Intézet Igazgatója.
- 1950-től az 1990-es évekig kutató az MTA Történettudományi Intézetében.
- 1990-től az MTA levelező, majd 1991-től rendes tagja.



# A „Besenyők és magyarok” című doktori disszertációhoz készült térkép (1940)

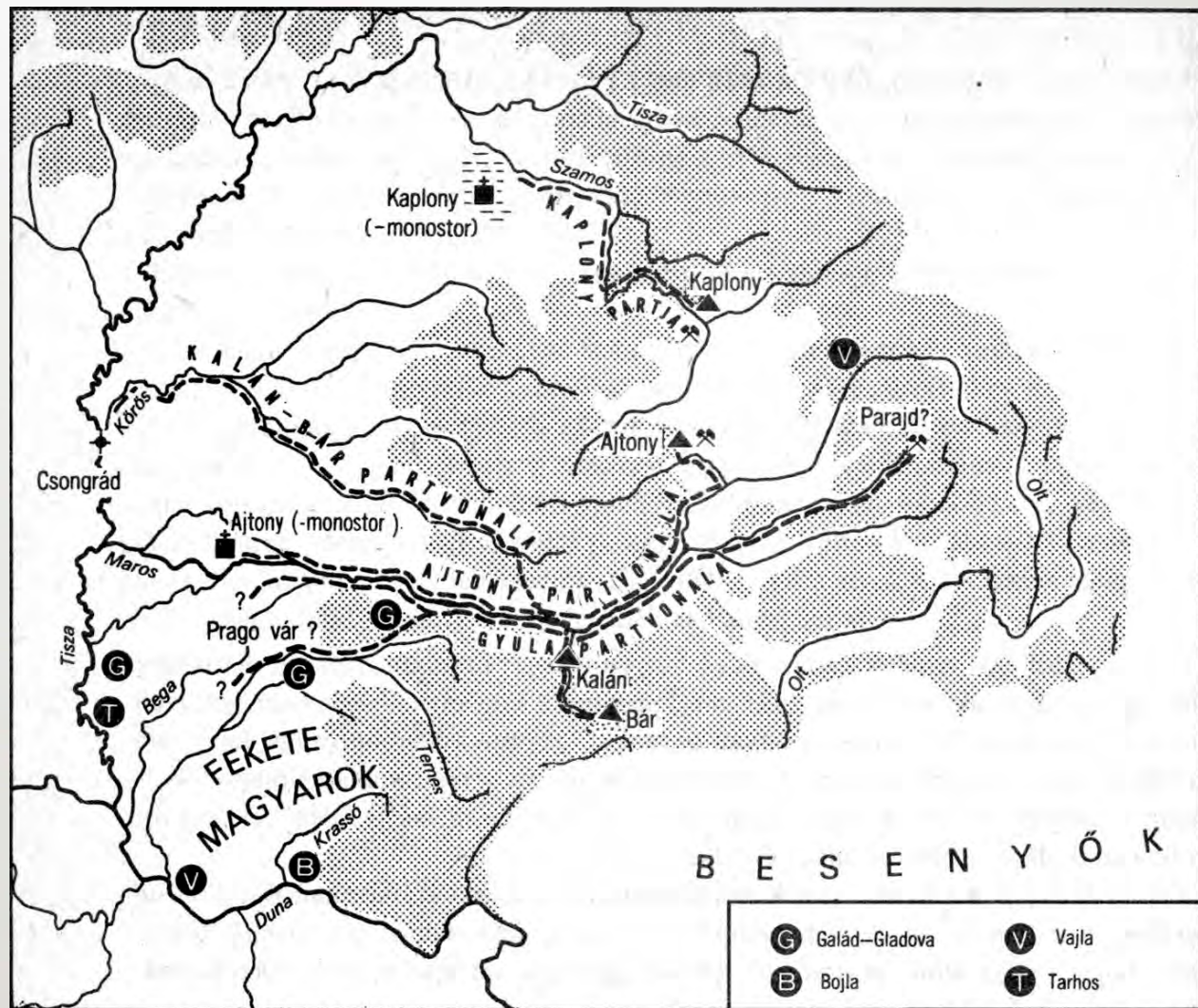




# „Alig van történelmi jelenség, amelynek valami térbeli vonatkozása ne volna”

- Györffy György tanulmányaihoz, könyveihez előszeretettel tervezett térképet a térbeli vonatkozások szemléltetésére.
- Meghatározó szerepet játszott a Kartográfiai Vállalat 1955-1959 között létrehozott Történelmi atlaszának. szerkesztésében, a középkor bemutatásához több térképet, ezek alapján történelmi falitérképeket tervezett.
- Az Árpád-kori Magyarország történeti földrajzában középkori oklevelekben említett földrajzi vonatkozású helyeket gyűjtött, ezeket megyénként történelmi és földrajzi összefüggésbe helyezte és térképen.

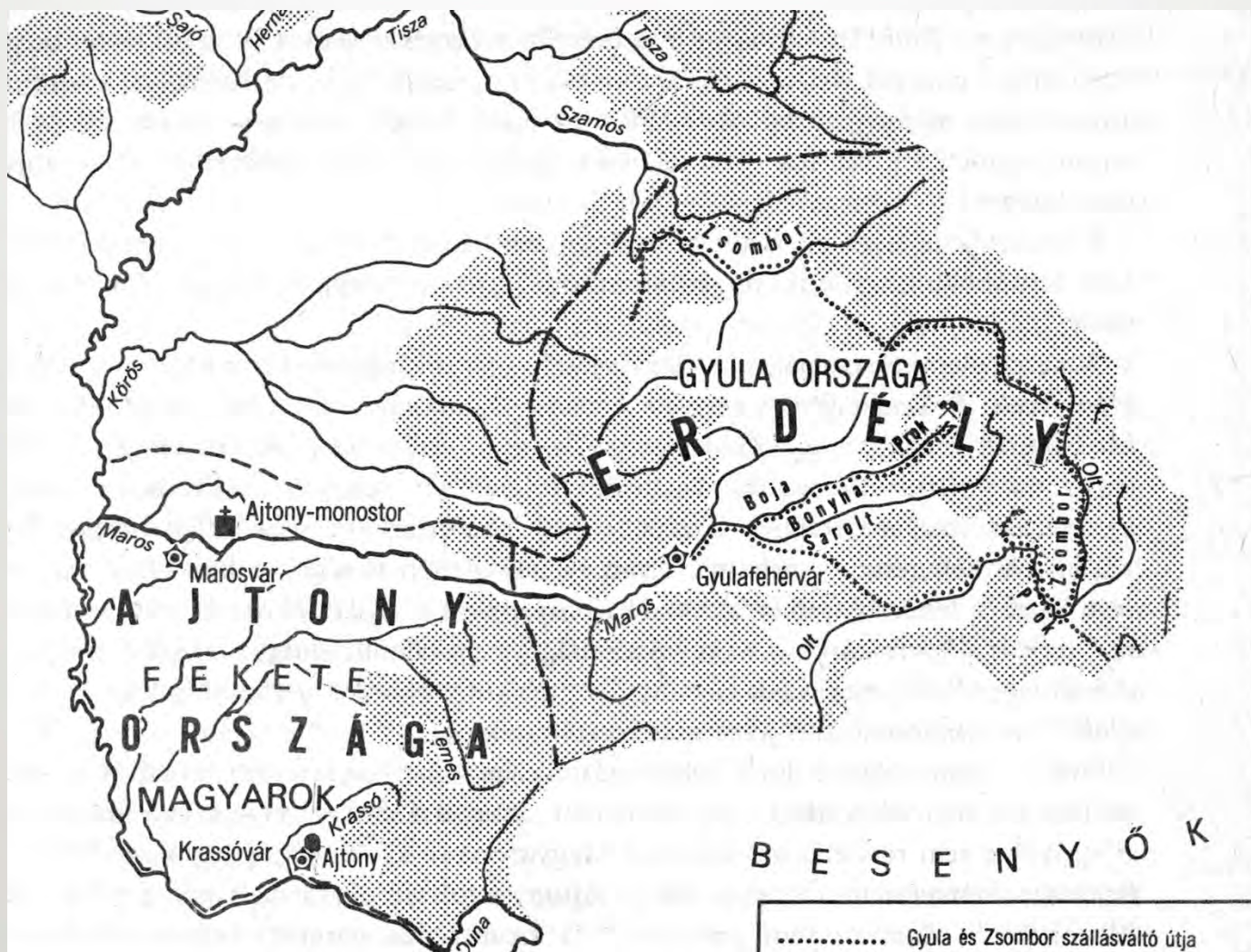
Az 1977-ben kiadott „István király és műve” című könyvéhez összesen 48 fekete-fehér térképet és térképvezetést tervezett



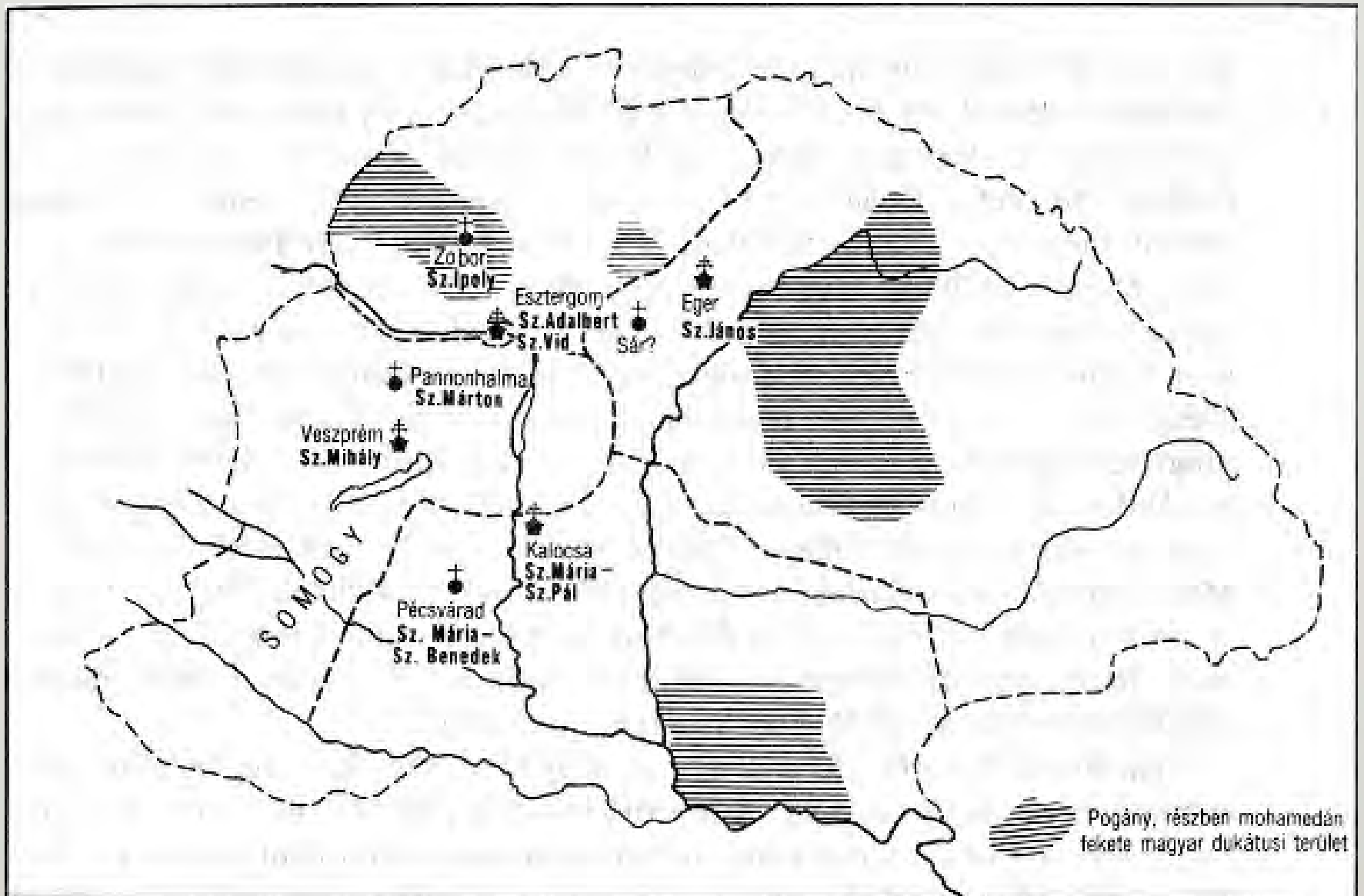
A folyómenti országlás DK-Magyarországon a X. században



# A territóriumra való átállás a X. század végén



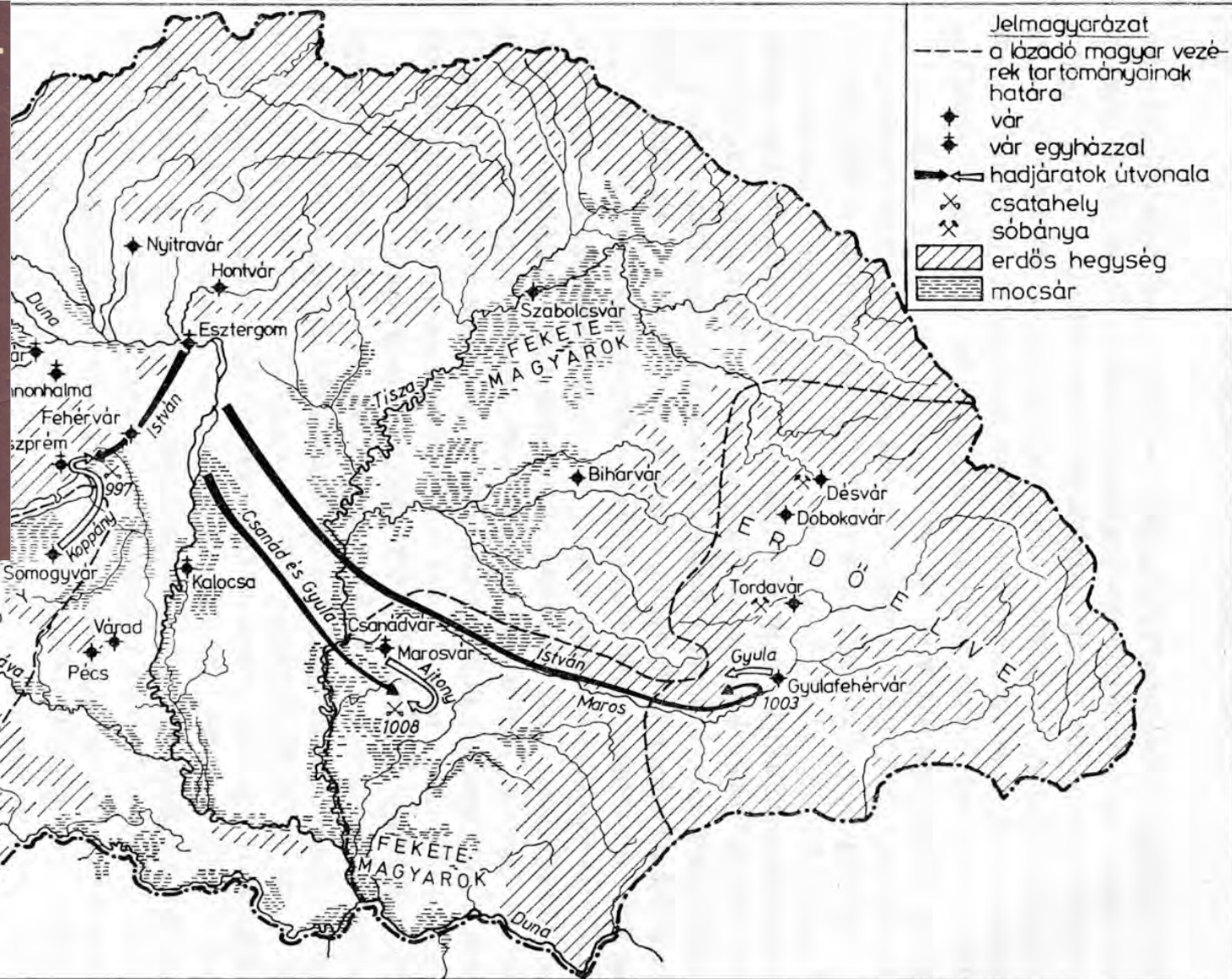
## Tartományuraságok DK-Magyarországon 1000 körül



Az 1001-i egyházszervezéskor feltehetően felállított első püspökségek területe



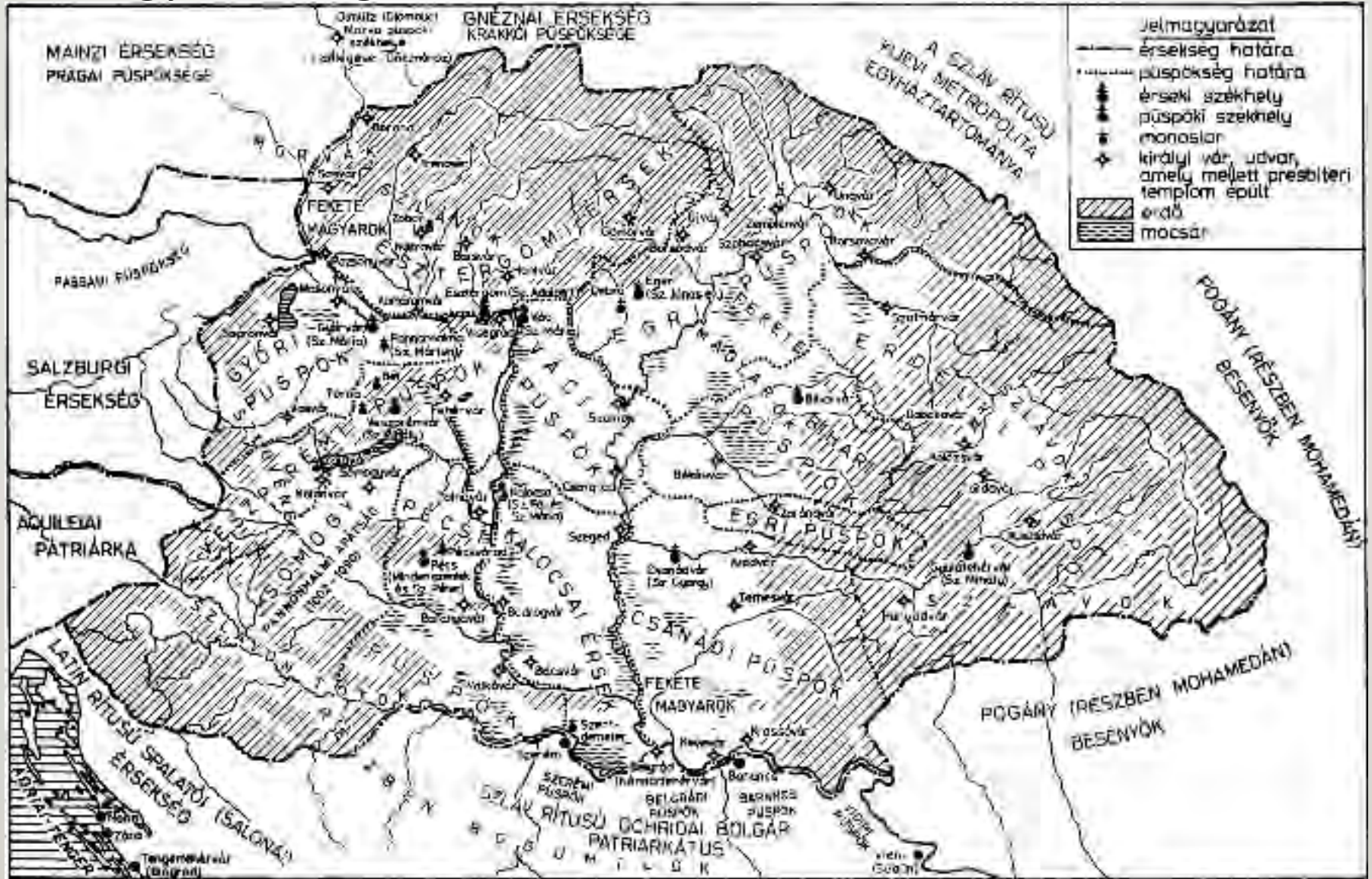
# A „Magyarország története” című „tíz kötetes” akadémiai mű



István harcai lázadó rokonai (Koppány, Gyula) és vezére (Ajtony) ellen



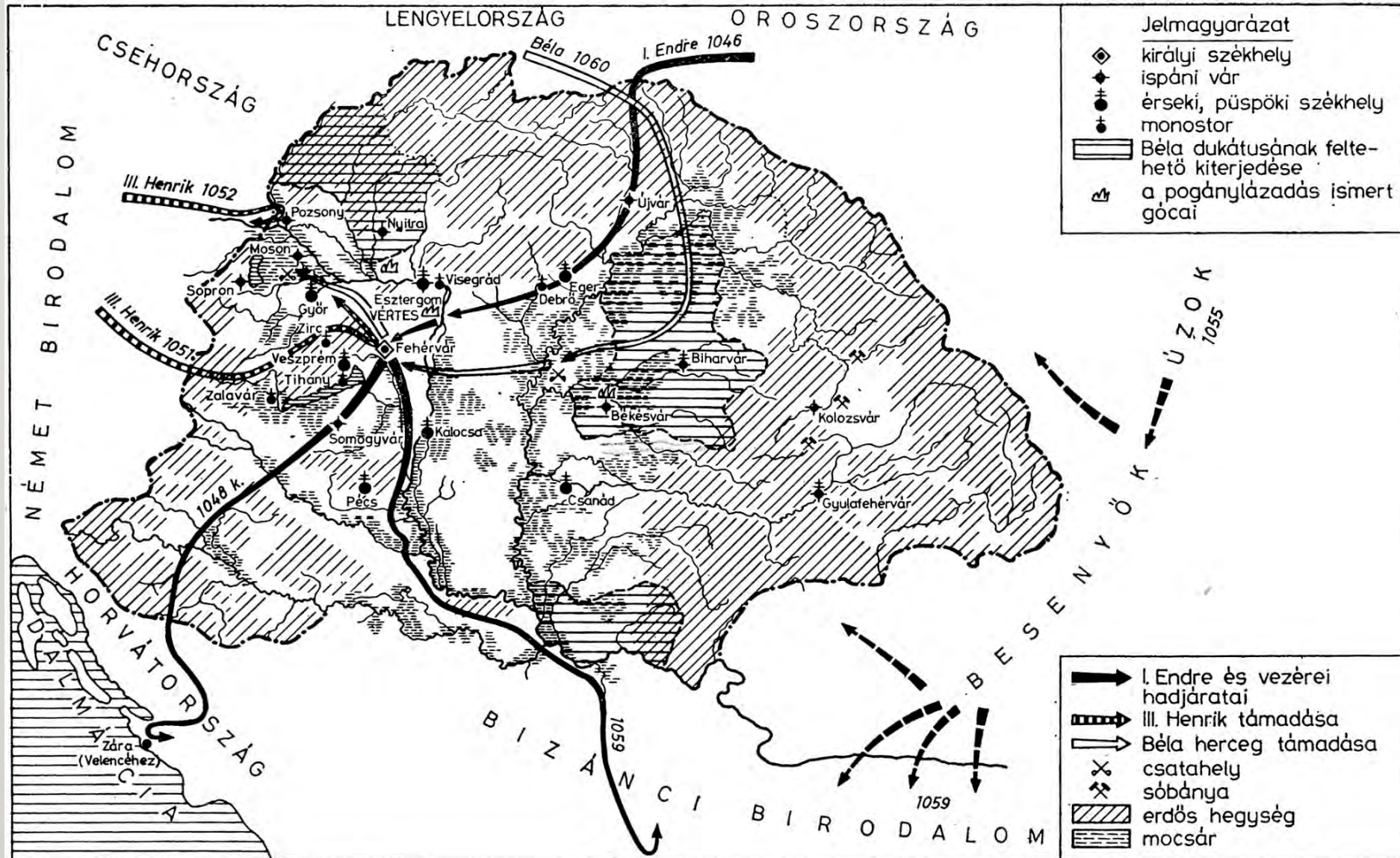
# A „Magyarország története” című „tíz kötetes” akadémiai mű



## István király egyházszervezete



# A „Magyarország története” című „tíz kötetes” akadémiai mű



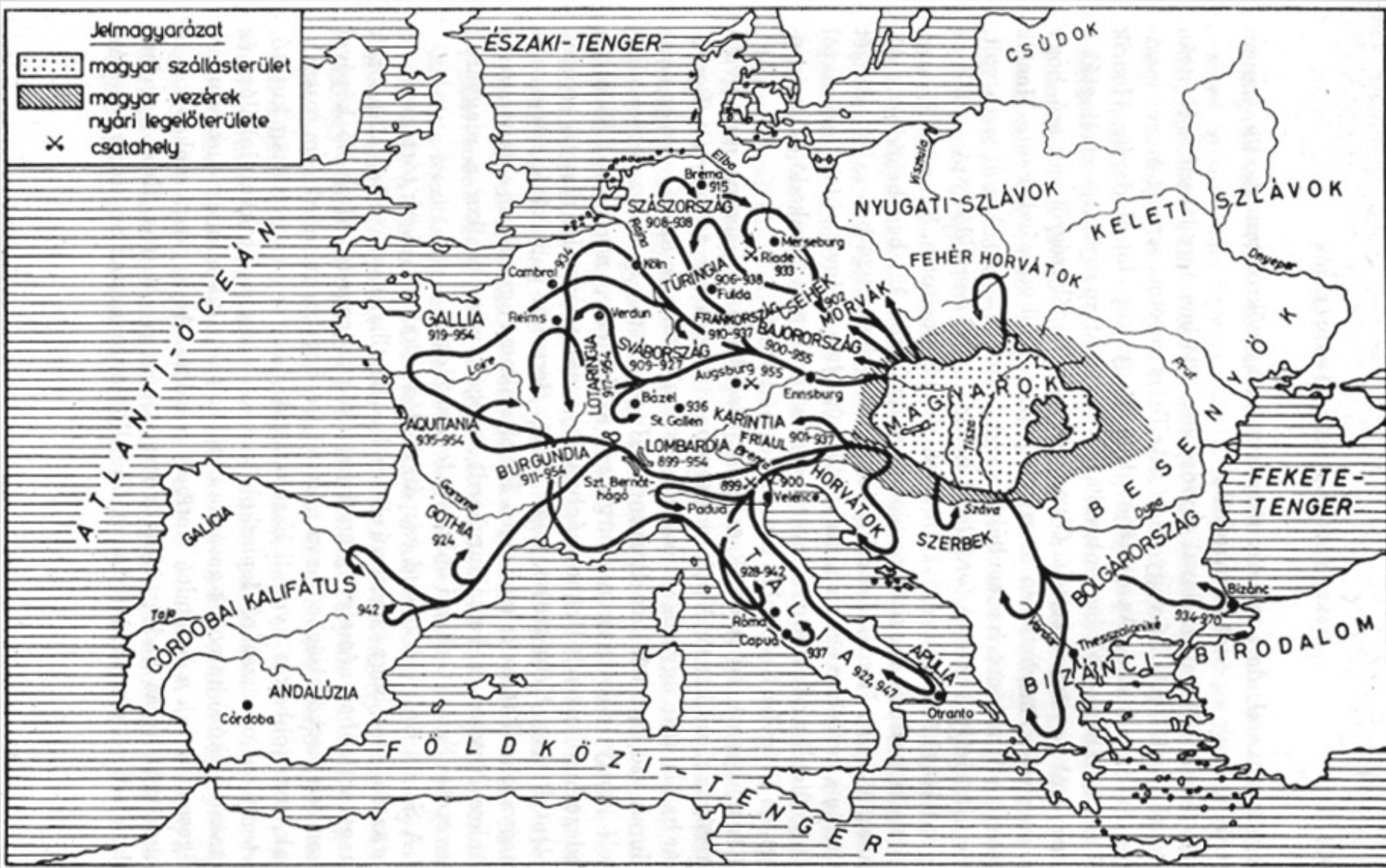
## Hadjáratok I. Endre korában





## Európa a XI. század végén





## A magyarok kalandozásai

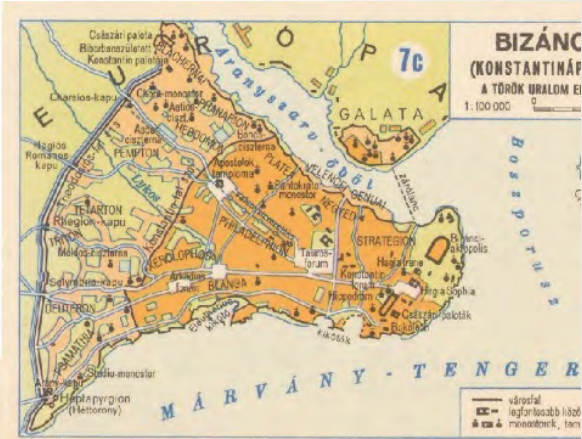


# Történelmi atlasz a középiskolák számára



Arab, magyar és normann kalandozások Európában a IX-XI. században

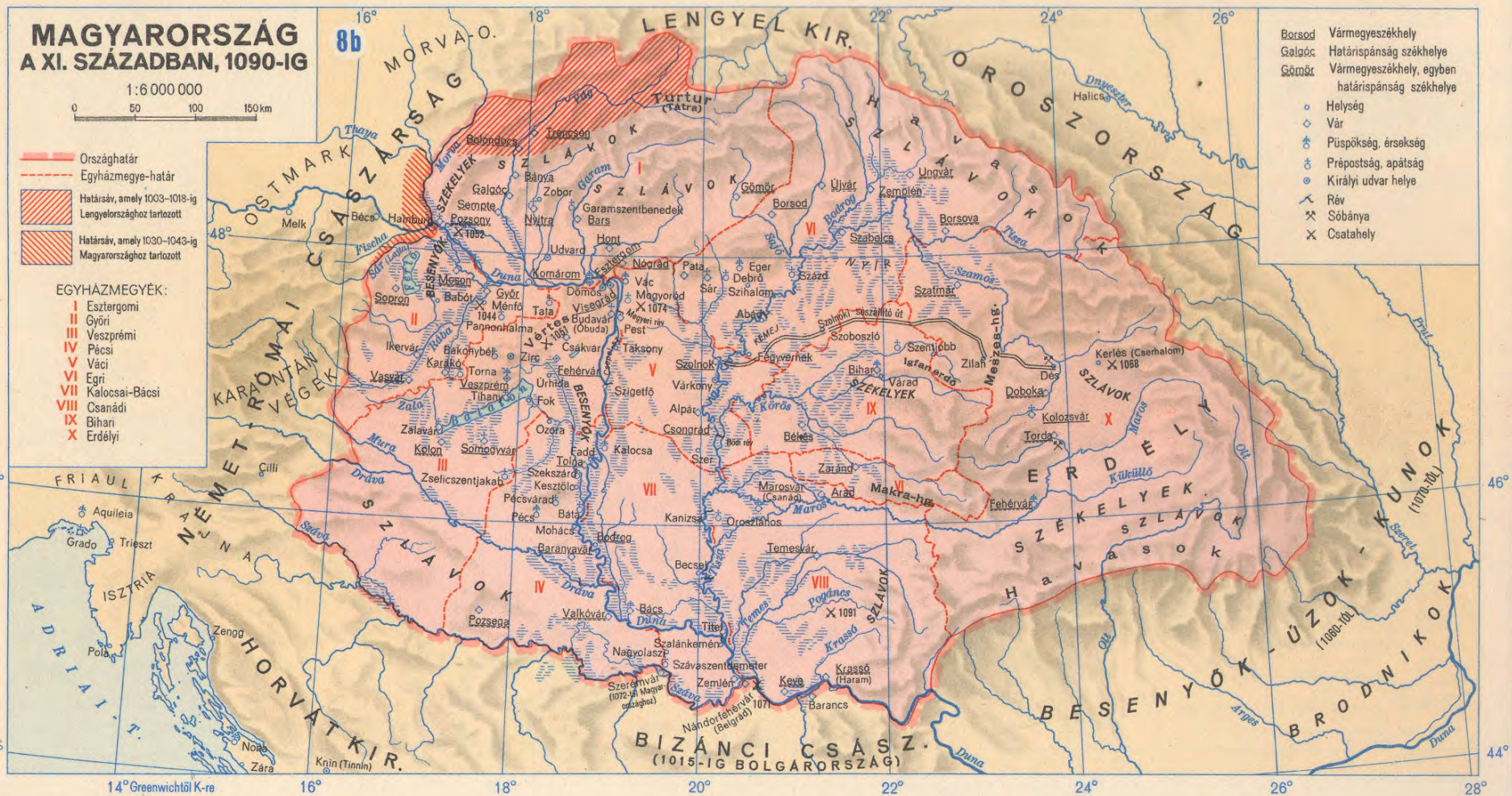




## A Bizánci Birodalom a XI-XII. században.

### Melléktérkép: Bizánc (Konstantinápoly) alaprajza

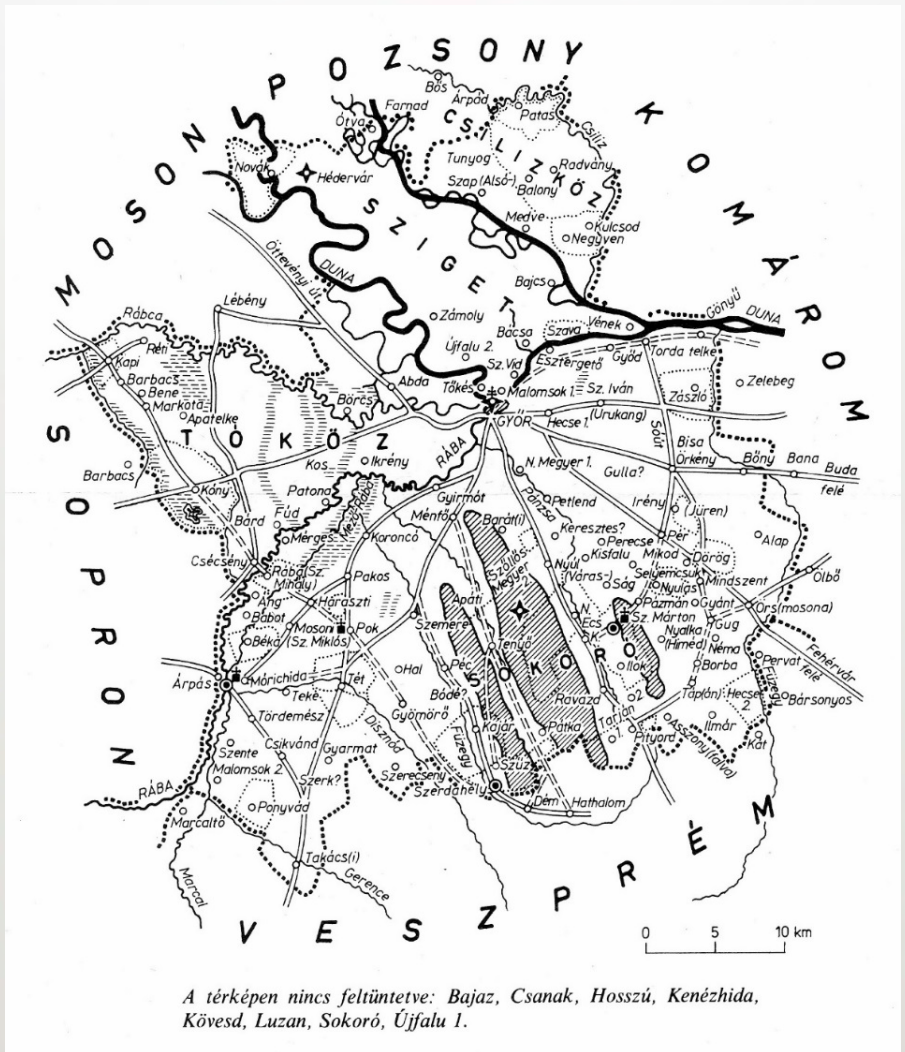




Magyarország a XI. században, 1090-ig.



Az „Árpád-kori Magyarország történeti földrajza” (1963–1998) megjelent 4 kötetében 38 vármegyét dolgozott fel, ehhez 37 térkép készült



### Győr vármegye a XIV. század elejéig



# A „pocsolyatérkép” (1938)



- **A KÁRPÁT-MEDENCE VÍZBORÍTOTTA ÉS ÁRVÍZJÁRTA TERÜLETEI AZ ÁRMENTESÍTŐ ÉS LECSAPOLÓ MUNKÁLATOK MEGKEZDÉSE ELŐTT**
- **Méretarány: 1 : 600 000**

## •SZÍNMAGYARÁZAT

- **Világoskék:** az árvizek alkalmával hosszabb-rövidebb ideig vízzel borított területek
- **Közepes kék:** állandóan vagy az év legnagyobb részében víz alatt álló területek
- **Sötétkék:** jelenlegi tavak



# A Nagykunság és környéke a „pocsolyatérképen”,

az 1 : 75 000  
topográfiai  
térképszelvények  
határával



A túlnyomóan vízzel  
borított terület  
mutató közepes kék  
jelzés Karcag  
pereménél kezdődik



# A földhasználat Karcag határában a XVIII-XIX. században



1:75 000 topográfiai térkép (III. katonai felmérés) az árvizek idején vízzel borított területek jelölésével



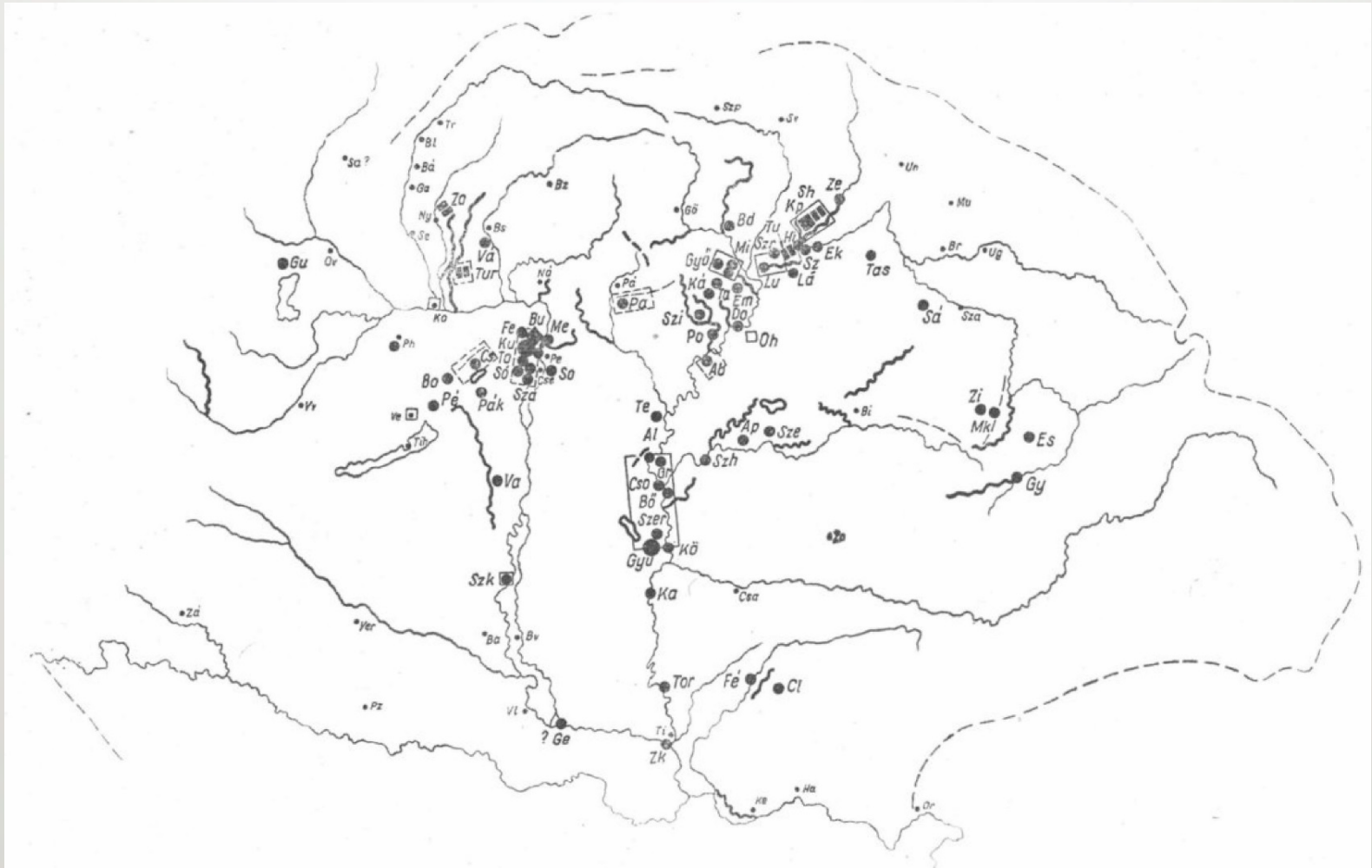


# Az árvizek idején vízzel borított területek a Nagykunság környékén Györffy György szerint (1 : 200 000)





# Adalék Anonymus, Béla király jegyzője kilétének felderítéséhez a földrajzi tájékozottsága alapján



A krónikában előforduló földrajzi objektumokhoz rendelt térképjelek nagysága fordítottan arányos a hely jelentőségével

# Anonymus leírásának hitelessége a Kárpát-medence honfoglalás előtti uralmi viszonyairól



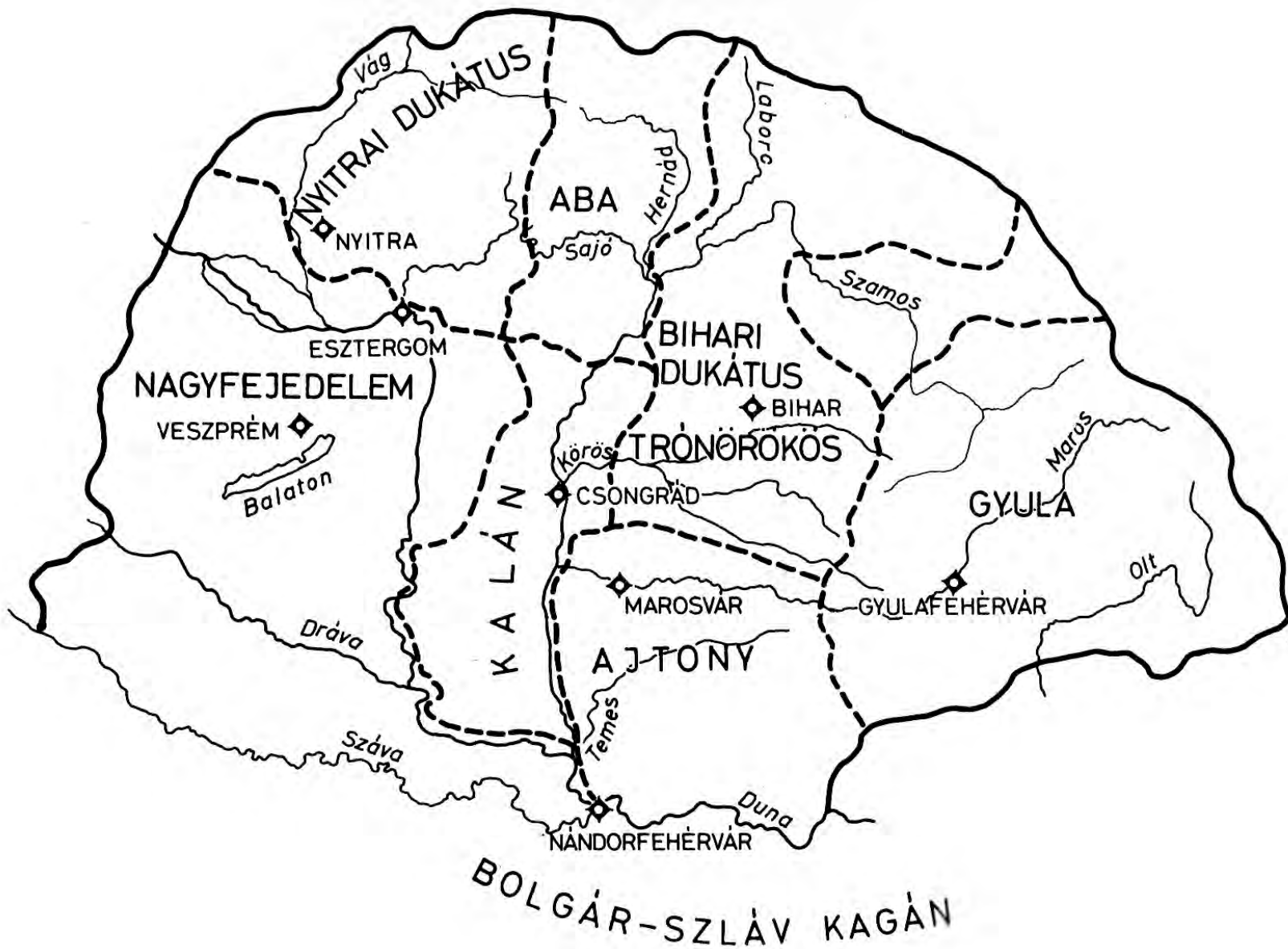
Egykorú adatok szerinti uralmi viszonyok a Kárpát-medencében a IX. század végén





KEÁN BOLGÁR-SZLÁV FEJEDELEM

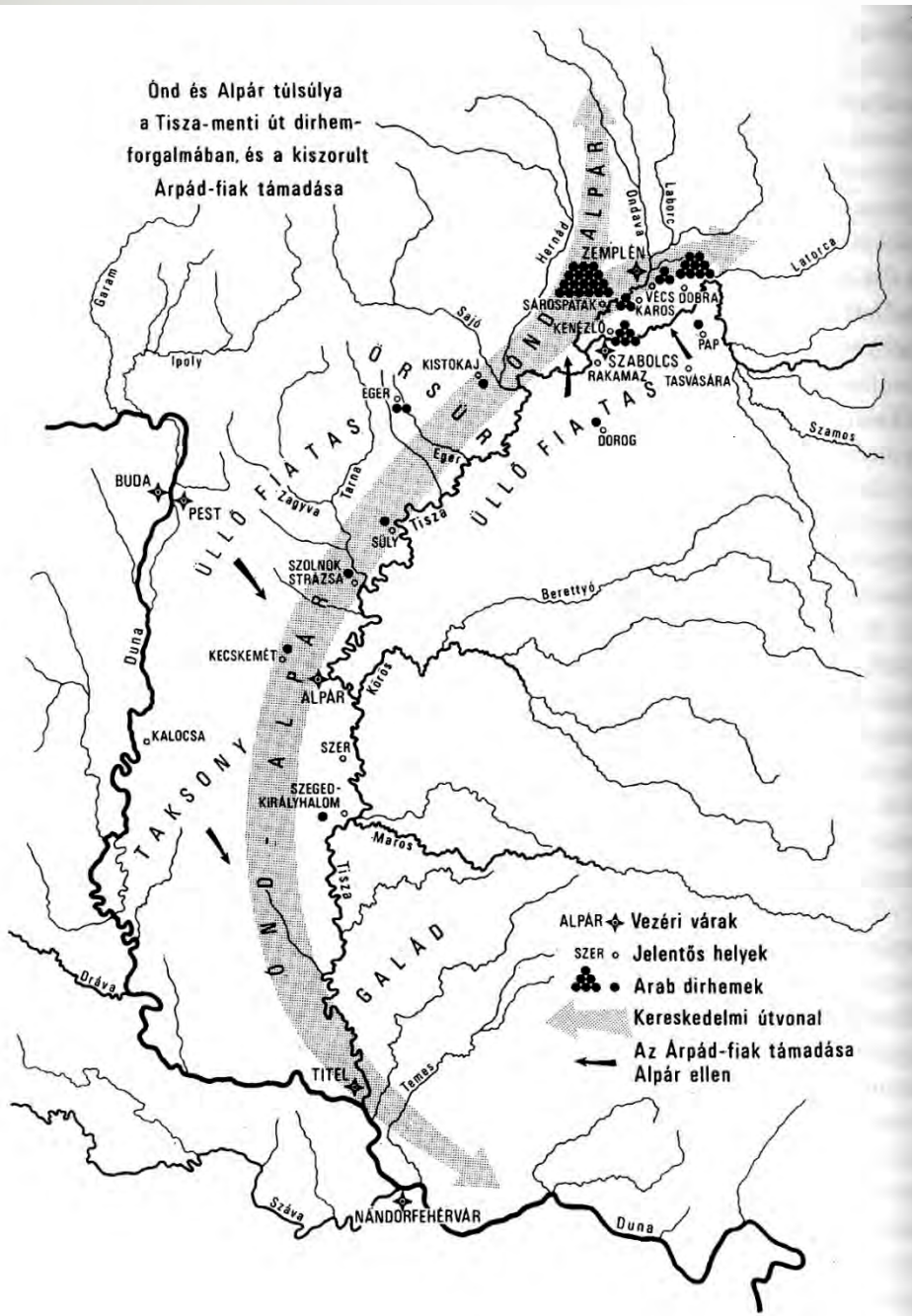
Anonymus szerinti uralmi állapot a Kárpát-medencében a IX. század végén– nincs összhangban az egykorú adatokkal



Magyar főemberek uralmi körzetei 1000 körül, Anonymustól eredő leszármazási és birtoklási adatok alapján



- ❑ Györffy György feltételezése: Anonymus magyar főemberek beharcolt vetítette vissza a honfoglalás hadi eseményeibe.
- ❑ Ibn Hayyan arab krónikájában megadja a magyarok hét vezérének a névsorát 942-re vonatkozólag.
- ❑ Bíborbanszületett Konstantinnak Bulcsú harka 948-ban nem említ vezéreket, csak a fejedelmet (Falicsit) és a gyulát mint méltóságot a magáé mellett.
- ❑ A két időpont között egy hatalomváltásra lehet következtetni a magyar vezetésben.



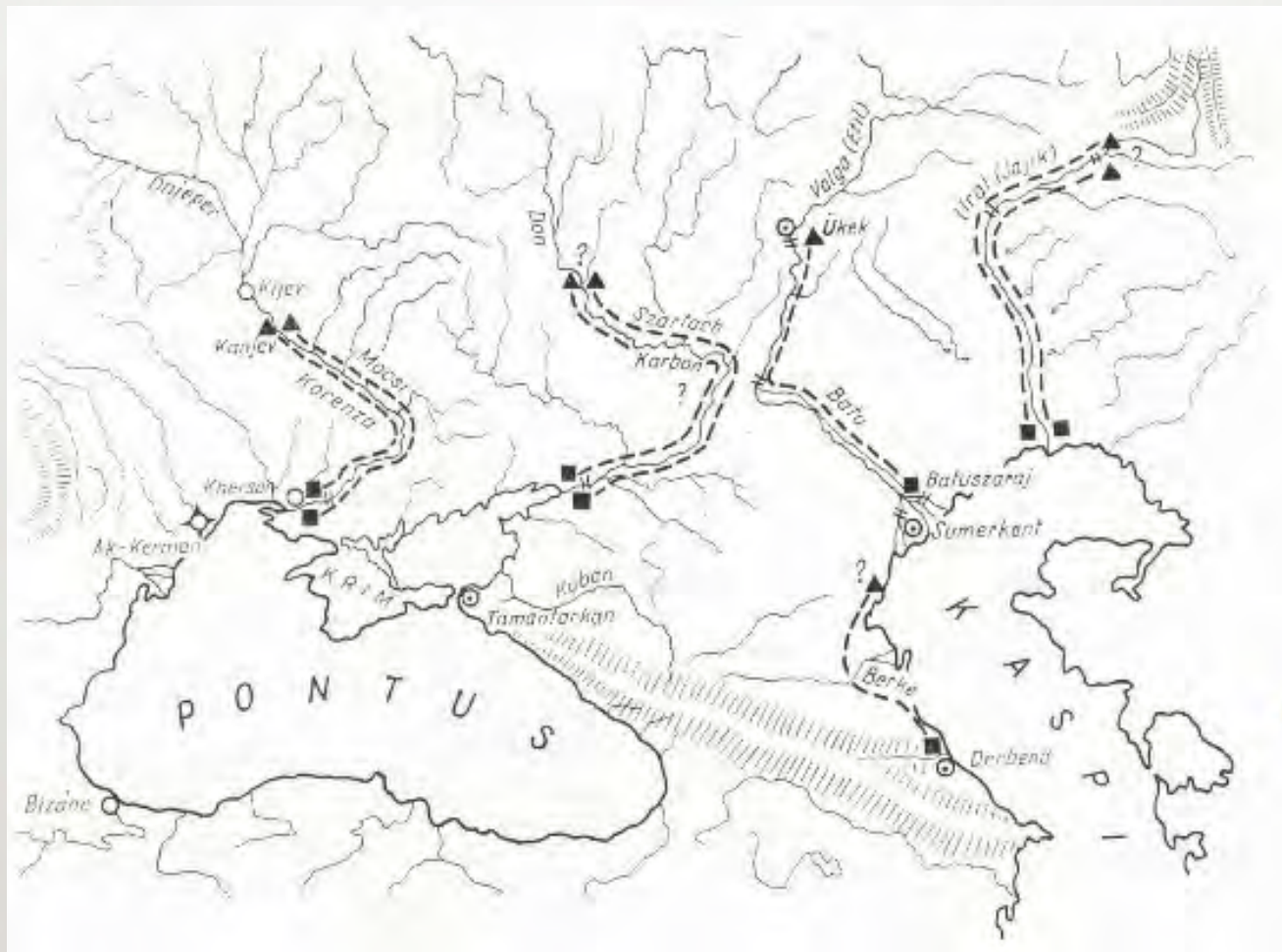
## Régészeti dirhem pénzleletek a Tisza menti kereskedelmi út mentén

A bőséges jövedelmet biztosító útvonal birtoklása a kalandozások jövedelmének elapadása idején akár motívuma is lehetett egy belső hatalmi harcnak.

Az érdekelt vezérek nevét viselő földrajzi helyek összhangba hozhatók az Anonymusnál szereplő uralkodókkal és körzetükkel.

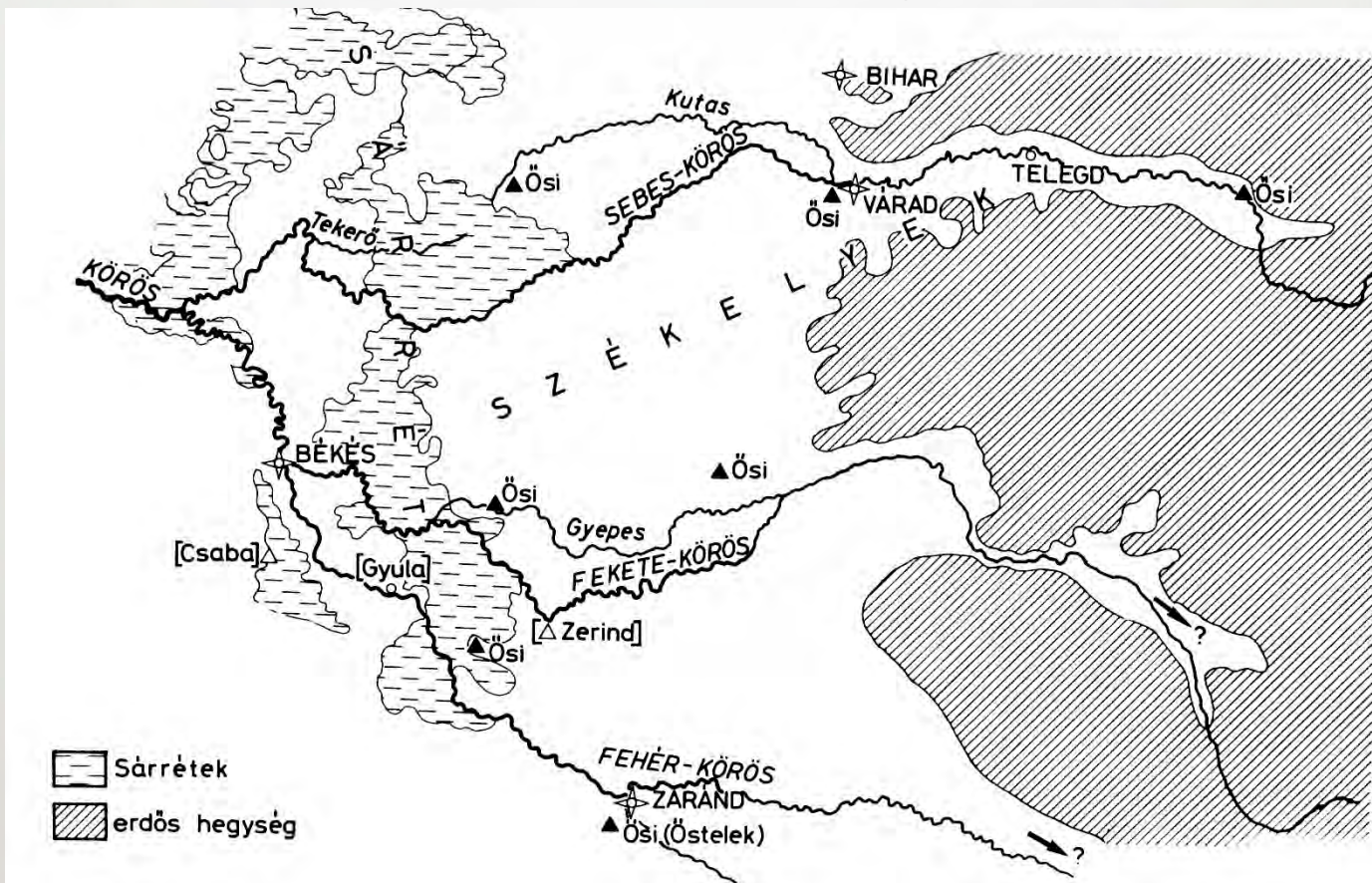


# Folyómenti transzhumálás a honfoglalás utáni Kárpát-medencében Kelet-Európai analógiák alapján



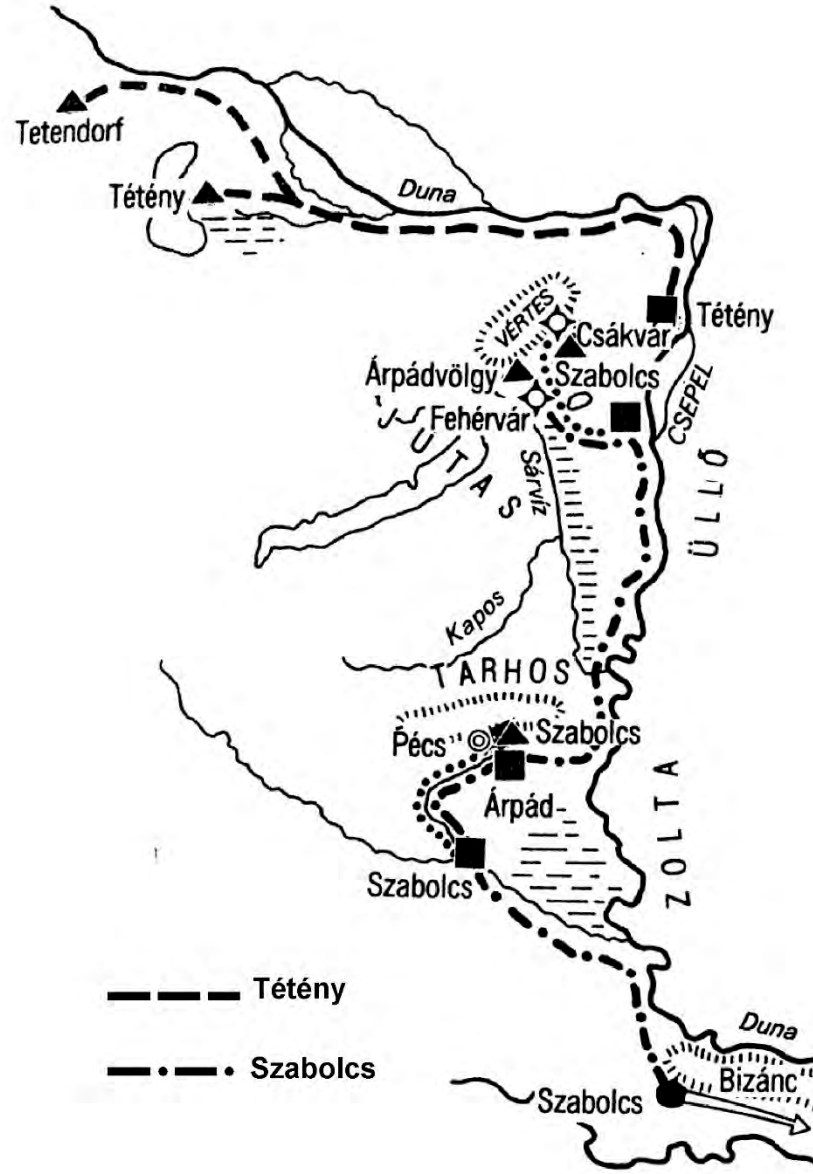
XIII. századi itáliai és flandriai szerzetes utazók adtak hírt a Mongol Birodalom főembereinek folyó menti nomadizálásáról

Ennek analógiájára felállítható egy hasonló modell a honfoglalás utáni Kárpát-medencére a magyar főemberek nevét viselő földrajzi helyek alapján



Őse (Ősi) vezér nevét viselő helységnevek a Dunától keletre, a Körösök mentén





Kurszán és Árpád fejedelem, valamint Tétény és Szabolcs vezér partvonalai a Duna mentén

# Köszönjük a figyelmet!

